Les Chemins de LA RÉSISTANCE dans l'Yonne

ENTREZ DANS L'HISTOIRE...

... sur les pas des maquisards de l'Yonne

6 randonnées pédestres pour découvrir les principaux maquis de l'Aillantais et du Charnicois

ARORY • Association pour la Recherche sur l'Occupation et la Résistance dans l'Yonne •

l'Yonne Conseil Général

Aillantais

Communauté de communes de la région de Charny

Les Chemins de LA RÉSISTANCE

Sur les pas des combattants des maquis de l'Yonne...

L'Yonne, département majoritairement rural et particulièrement boisé, proche de Paris et traversé par des voies de communication importantes (comme la ligne ferroviaire du PLM) a été un territoire propice au développement des maquis (regroupement de résistants dans des lieux difficiles d'accès).

Une quarantaine de maquis se sont implantés dans l'Yonne en 1943 et 1944. Ils n'ont eu pour la plupart qu'une courte durée d'existence, mais quelques-uns sont devenus de gros maquis de combat, qui ont rassemblé plusieurs centaines d'hommes durant l'été 1944.

Dans les régions de Charny et d'Aillant-sur-Tholon, trois maquis se sont distingués entre mai et août 1944. Ces maquisards ont entrepris des opérations de guérilla contre l'ennemi mais ils ont aussi été victimes de sa répression. Les plaques et autres stèles qui jalonnent les routes et chemins de nos campagnes nous rappellent ces combats tragiques.

Les «Chemins de la RÉSISTANCE» vous permettront de découvrir les théâtres d'opérations des maquis icaunais et d'entrer, à votre tour, dans l'histoire et sur les pas des résistants. Bonnes randonnées à tous!

Informations pratiques

• Tous ces chemins sont balisés par des marques de ***peinture jaune*** apposées sur les arbres, poteaux ou pierres, ***visibles uniquement dans le sens de progression*** (indiqué par une double flèche >> sur les cartes au verso).

• Ces itinéraires empruntent de simples chemins de traverse à travers champs et bois régulièrement empruntés pour l'exploitation agricole et forestière, respectez-les.

• Vous êtes priés de veiller à la protection de l'environnement naturel : ***cueillette sauvage, camping et feux sont strictement interdits.*** De même, vous êtes tenus de n'abandonner ***aucun déchet au bord de ces chemins.***

• Équipez vous correctement (de bonnes chaussures sont indispensables), emportez avec vous eau et aliments sans oublier des cartes de randonnées récentes, ainsi qu'une boussole.

• Références cartes IGN de randonnée
Chemins 1 / 2 /3 (zone Charny) : **Champignelles 2520 E**
Chemins 4 / 5 /6 (zone Aillant) : **Toucy 2620 E**

• Renseignements et informations complémentaires
Office du tourisme d'Aillant-sur-Tholon : ✆ 03 86 63 54 17
www.ot-aillant.com
Office du tourisme de Charny : ✆ 03 86 63 65 51
Association pour la Recherche sur la Résistance et l'Occupation dans l'Yonne :
www.arory.com / arory.doc@wanadoo.fr

itinéraires

Chemin 1

Le PC du réseau Jean-Marie Buckmaster

• La Petite-Ermite (mai-juin 1944)

Cet itinéraire vous entraînera sur les traces d'une des plus importantes organisations de résistance de l'Yonne, le réseau **Jean-Marie Buckmaster** qui installa son poste de commandement fin mai 1944 vers Perreux. L'emplacement du PC se situait exactement au lieudit **la Petite-Ermite** dans une ferme qui aujourd'hui n'existe plus. Le PC fut pris d'assaut par un important détachement de soldats allemands le 25 juin 1944.

→ *à lire :* le **panneau explicatif** 1 au début du parcours à Perreux.

→ *à voir à proximité :*

Au lieudit **Les Rois,** la stèle en hommage aux membres du réseau Jean-Marie Buckmaster et à son fondateur **Henri Frager**, déporté à Buchenwald où il fut fusillé le 5 octobre 1944.

À Perreux, la plaque à la mémoire d'**Irène Chiot.** C'est la seule femme à avoir dirigé dans l'Yonne un groupe de résistance implanté à Joigny. En relation avec le réseau Jean-Marie Buckmaster et les FTP-MOI parisiens (hébergeant ainsi Jorge Semprun), elle a participé à de nombreux parachutages et sabotages. Arrêtée puis déportée, une tombe lui rend hommage dans le cimetière de Perreux.

• (voir plan 1 et descriptif de l'itinéraire au verso)

Henri Frager (1897-1944).
Membre historique du réseau Carte, Henri Frager dirige le réseau **Jean-Marie Buckmaster** jusqu'à son arrestation par **Hugo Bleicher,** agent de l'*Abwehr.* Déporté à Buchenwald, Henri Frager y est fusillé le 5 octobre 1944.

Irène Chiot (1898-1945).
Arrêtée le 8 octobre 1943, elle est déportée en janvier 1944 à Ravensbrück puis à Bergen-Belsen où elle meurt d'épuisement le 6 juin 1945.

Chemin 1

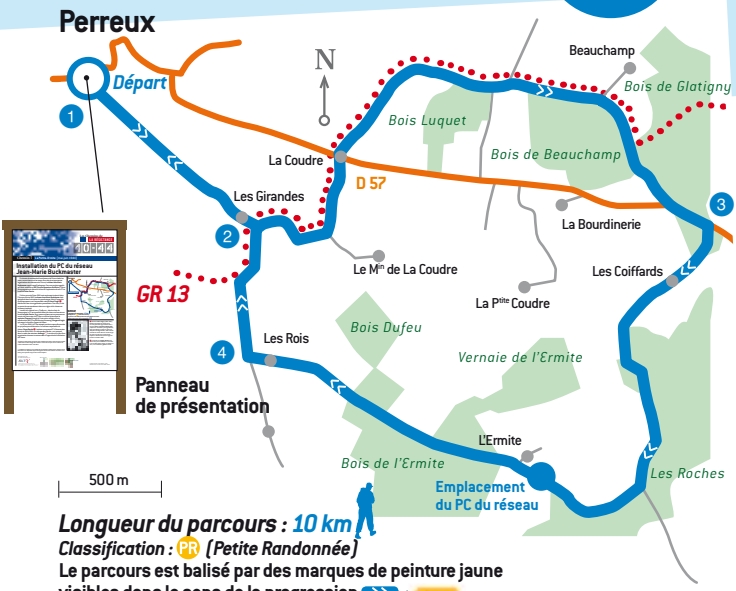

Longueur du parcours : 10 km
Classification : PR ***(Petite Randonnée)***
Le parcours est balisé par des marques de peinture jaune visibles dans le sens de la progression :

Installation du PC du réseau Jean-Marie Buckmaster

• La Petite-Ermite (mai-juin 1944)

1 **DÉPART** : place de la boulangerie et de l'abribus à **Perreux.** À droite de la boulangerie, prendre la route direction **Les Girandes.**

2 Tourner à gauche (GR13 balisage blanc/rouge) et suivre toujours cette route sur la gauche. Traverser la RD 57, la route se transforme en chemin, laisser celui de gauche pour arriver à une route à emprunter à gauche et à quitter après 80m pour la route de droite. Au virage sur la gauche, quitter cette route au profit du chemin en face qui s'incurve sur la droite. Laisser le GR13 qui part à gauche et continuer jusqu'à la RD 57 à suivre sur la gauche sur 300m.

3 Tourner dans la route de droite, traverser **les Coiffards** et au bout, tourner dans le chemin à droite qui mène à une route, laquelle conduit à l'emplacement du **PC du réseau de la Petite-Ermite.** Poursuivre cette route sur 1,5km.

4 Au carrefour, prendre la route de droite qui mène au point 2, tourner à gauche pour revenir au point de départ. ***Fin de la randonnée.***

• Carte IGN série bleue 2520 E

Chemin 2

Le maquis de l'Étang-Neuf

• L'Étang-Neuf (juin 1944)

Cet itinéraire vous permettra de découvrir le site magnifique de l'Étang-Neuf. Situé au sud du bois des Grands Taillis, ce lieu avait été choisi par les responsables du réseau Jean-Marie Buckmaster pour implanter en juin 1944 un des plus gros maquis de la région. Si le maquis de l'Étang-Neuf n'eut qu'une existence de deux mois, de juin à juillet 1944, il n'en demeure pas moins qu'il était important puisqu'il a regroupé environ 150 maquisards dont une bonne partie venait de la région parisienne. Plusieurs baraquements avaient été aménagés ainsi qu'une cuisine roulante et une cuve à eau potable. L'évacuation du maquis a été décidée fin juillet 1944 par les responsables du réseau Jean-Marie Buckmaster qui redoutaient une attaque ennemie.

→ *à lire :* le **panneau explicatif** 2 au début du parcours à Grandchamp
→ *à voir à proximité :*
À Grandchamp, la stèle à la mémoire d'**Henri Frager** « Commandant Paul », fondateur du réseau Jean-Marie Buckmaster. Deux associations, **Les amis de Paul** et **l'Amicale du réseau Jean-Marie** sont à l'origine de cette stèle devant laquelle chaque année est organisée une cérémonie commémorative.
Le château de Grandchamp : il date du XVIIe siècle. Propriété privée, les extérieurs sont libres à la visite.
Cyclorail de Puisaye : Il s'agit de l'ancienne ligne ferroviaire d'intérêt général qui reliait Triguères-Montargis à Clamecy en passant par Toucy. Elle a fonctionné de 1884 à 1938 puis a été ré-ouverte provisoirement pendant l'Occupation. Aujourd'hui l'**Association des Autorails Touristiques de l'Yonne** exploite quelques kilomètres de Villiers-Saint-Benoit à Charny où l'on trouve des cyclorails.
• *(voir plan 2 et descriptif de l'itinéraire au verso)*

2e Compagnie du maquis de l'Étang-Neuf dirigée par Jean Pailleret. Photo prise à Villiers-sur-Tholon, août 1944.

Chemin 2

Panneau de présentation

Longueur du parcours : 8 km

Classification :

PR *(Petite Randonnée)*

Le parcours est balisé par des marques de peinture jaune visibles dans le sens de la progression :

Le maquis de l'Étang-Neuf

• L'Étang-Neuf (juin-juillet 1944)

1 **DÉPART** : placette à gauche de l'église à **Grandchamp.** Passer devant le **château**, longer les communs par la route de gauche, traverser la RD 950 et la voie ferrée (cyclorail). Tourner à droite, puis prendre à gauche, le chemin qui monte jusqu'à la route qu'il faut emprunter par la droite jusqu'au carrefour.

2 Prendre la route à gauche et avant son virage à 90° sur la gauche continuer par le chemin situé en face qui conduit à travers bois à **l'Étang-Neuf,** lieu de l'emplacement du maquis. Après celui-ci le chemin s'incurve à 90° sur la droite, puis après environ 800 m, sort du bois. Suivre sa lisière sur la gauche jusqu'au croisement de 3 chemins.

3 Tourner à droite pour continuer à suivre la lisière du bois. Prendre à gauche le chemin qui mène à la route (à emprunter par la droite). Passer devant la ferme des **Delétangs** pour arriver au carrefour du point 2. Tourner à gauche pour revenir au point de départ.

Fin de la randonnée.

• **Carte IGN série bleue 2520 E**

Chemin 3

Le maquis de l'Étang-Sec ou de l'Ormery

• L'Étang-Sec (juin 1944)

Cet itinéraire, qui emprunte une partie du GR13, vous emmènera sur les traces du maquis FTP (Francs Tireurs et Partisans) de **l'Étang-Sec** (ou de **l'Ormery**). Venant de l'Est du département (forêt d'Othe), les maquisards, après une halte de quelques jours, devaient rejoindre le sud du département pour y former une compagnie FTP. Leur installation dans la forêt des Morisois était donc temporaire. Mais le 25 juin 1944, les maquisards furent surpris par une attaque allemande.

→ *à lire :* le **panneau explicatif** 3 au début du parcours à la Ferté-Loupière
• (voir plan 3 et descriptif de l'itinéraire au verso)

Robert Loffroy (1919-2007). Originaire de Guerchy, ce militant communiste est devenu un des principaux responsables des FTP dans l'Yonne. Muté au Comité militaire régional (CMR) des FTP de l'Yonne, il devient, sous le pseudonyme de *Bernard* puis de *Serge,* recruteur régional.

Stèle du souvenir à Chevillon. (RD1 45). Stèle érigée à la mémoire des résistants, victimes de l'accrochage du 25 juin avec les forces allemandes.

Chemin 3

Le maquis de l'Étang-Sec ou de l'Ormery

• L'Étang-Sec (juin 1944)

1 **DÉPART** : parking devant la mairie de **la Ferté-Loupière.** Prendre la route menant au cimetière et continuer sur le chemin jusqu'au bout.
2 Tourner à droite puis à 75 m reprendre à gauche pour arriver au **château.**
3 Prendre à droite la RD 208 sur 100 m puis la route de gauche sur 1 km.
4 Pour se rendre sur le site du maquis, prendre le chemin à droite. Après 100 m dans le bois, tourner à droite puis à gauche au niveau du talus jusqu'à **l'Étang de l'Ormery,** lieu de l'emplacement du **maquis de l'Étang-Neuf.**
5 Revenir sur ses pas jusqu'à la route (point 4) à emprunter sur la droite sur 1,5 km.
6 Prendre le chemin de gauche (GR13 balisage blanc/rouge) qui traverse le bois et arrive sur une petite route à emprunter par la droite sur 70 m.
7 Prendre le chemin de gauche jusqu'à la RD 208 qu'il faut traverser. 50 m après, tourner à gauche pour arriver au point 2. Puis tourner à droite pour revenir au point de départ. ***Fin de la randonnée.***

• **Carte IGN série bleue 2520 E**

Chemin 4

Le parachutage du Four à Chaux

• Le Four à Chaux (22-23 juillet 1943)

Cet itinéraire vous conduira sur le lieu exact d'un des premiers parachutages de l'Yonne. Réceptionné par le groupe du résistant aillantais **Pierre Argoud** qui dépendait du réseau Jean-Marie Buckmaster, ce parachutage du 23 juillet 1943 a permis d'armer une résistance locale qui n'était alors qu'embryonnaire.

→ *à lire :* le **panneau explicatif** 4 au début du parcours à Chassy.
→ *à voir à proximité :*
Sur la façade de la mairie de Chassy, la plaque évoquant le **parachutage du Four à Chaux**.
Aux Ormes, place de la Libération, les deux plaques évoquant les combats d'août 1944 et la mort de **Jimmy Hall, parachutiste anglais** membre des **SAS** (commandos alliés). Si vers la fin août la liesse est générale (Aillant-sur-Tholon est libérée le 16 août) le danger demeure car des troupes allemandes en repli traversent le département. Ainsi, dans la nuit du 22 au 23 août 1944, un important convoi hippomobile allemand avait organisé un bivouac à proximité de la commune des Ormes. Découvrant le monument aux morts pavoisé aux couleurs françaises, l'ennemi décida d'incendier l'école. Alertée, une patrouille alliée secondée par un détachement du réseau **Jean-Marie** engagea un rude combat qui provoqua la dislocation du convoi allemand. Jimmy Hall repose dans le cimetière des Ormes.
• (voir plan 4 et descriptif de l'itinéraire au verso)

Pierre Argoud (1899-1944). Vétérinaire à Aillant-sur-Tholon, Pierre Argoud a dirigé l'antenne du réseau Jean-Marie Buckmaster dans l'Yonne de février 1943 jusqu'à son arrestation le 25 janvier 1944, Déporté en Allemagne, il meurt d'épuisement le 20 octobre 1944. À la Libération, il est nommé maire d'Aillant-sur-Tholon à titre posthume jusqu'en 1947.



Ce sont toujours des avions et des pilotes anglais qui viennent larguer des **containers.** Avant de réceptionner un parachutage, les résistants devaient communiquer à Londres les coordonnées du terrain. Ensuite un message codé annonçant l'opération était diffusé à la BBC généralement le jour même. Pour ce parachutage, le message était « *Les collaborateurs font déjà triste mine* ».

Chemin 4

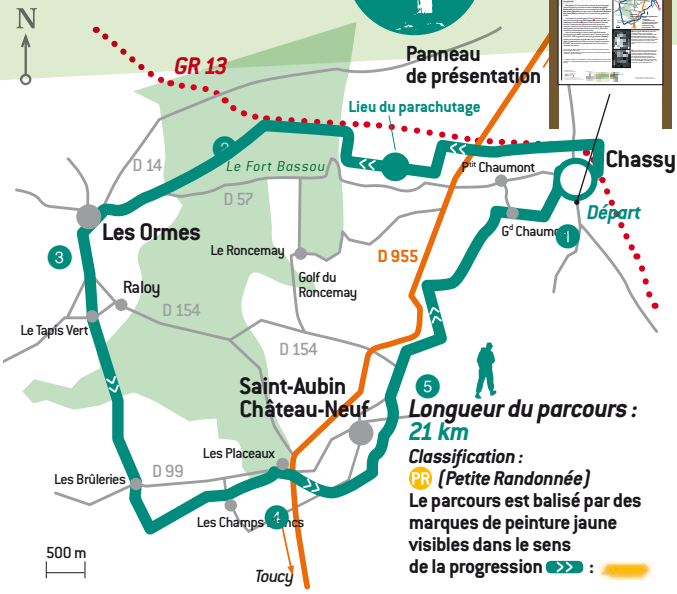

Longueur du parcours : 21 km

Classification :
PR ***(Petite Randonnée)***
Le parcours est balisé par des marques de peinture jaune visibles dans le sens de la progression :

Le parachutage du Four à Chaux

• Le Four à Chaux (22-23 juillet 1943)

1 **DÉPART** : place communale à **Chassy** (carrefour RD 4/57). Prendre la RD 4 à droite, passer devant l'église et au carrefour, tourner à droite jusqu'au GR13 (balisage blanc/rouge). Tourner à gauche sur 150 m, puis à nouveau à gauche. Traverser la RD 4 puis la RD 955. Faire 400 m tout droit, prendre le chemin de gauche. Juste avant la RD 57, emprunter le sentier de droite qui mène au **Four à Chaux** (détruit) où a eu lieu le parachutage. 600 m plus loin, le chemin vire à gauche (plein Sud) puis après 120 m, prendre celui de droite (plein Nord) pour retrouver après 400 m le GR13. Prendre sur la gauche puis entrer dans la forêt. Le chemin monte puis après une légère descente quitter le GR13 en tournant à gauche. 2 Après 150 m, tourner à droite puis après 75 m, à gauche. À la sortie de la forêt, prendre sur la droite la RD 57. Traverser les **Ormes,** en contournant l'église par la gauche jusqu'à la RD 154. 3 Continuer sur la RD 154 puis prendre sur la droite la route qui mène au château d'eau. Sur la droite, emprunter sur 3 km le chemin qui mène à la RD 99 (**les Brûleries**). Ensuite, prendre sur la gauche sur 100 m puis tourner à droite 500 m plus loin. Prendre le chemin de gauche qui amène aux **Champs Blancs** qu'il faut contourner par la gauche pour retrouver le chemin qu'il faut suivre jusqu'à la RD 99. Prendre sur la droite en passant devant le château d'eau. 4 Au carrefour des **Placeaux,** prendre à droite la RD 955 sur 80 m. Tourner ensuite à gauche dans le chemin. Traverser une petite route jusqu'au prochain carrefour. Ensuite, prendre le chemin à gauche qui se transforme en route après 250 m. Tourner à gauche puis à droite et encore à droite 60 m plus loin. Puis de nouveau, tourner à droite et immédiatement à gauche dans le chemin. Au carrefour prendre la route en face, qui monte, la suivre pendant 1 km. 5 Avant la RD 955, prendre le chemin à droite qui, à travers champs et parallèlement à la RD 955, mène au **Grand Chaumont.** Laisser la route de gauche menant au **Petit Chaumont** et continuer sur le chemin pendant 500 m. Le quitter pour le sentier de gauche. Prendre la route à droite puis tourner immédiatement à gauche afin de retrouver la RD 57 pour revenir au point de départ. ***Fin de la randonnée.*** • **Carte IGN série bleue 2620 O**

Chemin 5

Le maquis de Merry-Vaux

• Merry-Vaux (août 1944)

Cet itinéraire vous emmènera sur le site de la Fontaine Joubert, clairière splendide en forêt de Merry-Vaux. C'est ici qu'a été implanté le **Maquis 2** dépendant du **Service National Maquis.**

→ *à lire :* le **panneau explicatif** 5 au début du parcours aux Placeaux.
→ *à voir à proximité :*
Au carrefour des Placeaux sur la D 955, la stèle évoquant un évènement tragique survenu le **8 avril 1944.** De retour de mission à Toucy et se dirigeant vers Aillant-sur-Tholon, quatre résistants du réseau **Jean-Marie Buckmaster (Alain de la Roussilhe, Michel Roussey, Raoul Van Gestelen et Daniel Louis),** se heurtèrent à un barrage routier dressé par les **GMR** (unités spéciales créées par Vichy). Les résistants forcèrent le barrage malgré le tir nourri des mitrailleuses mais **Daniel Louis** fut mortellement frappé d'une balle dans le dos.
Empruntez le sentier forestier qui mène à la **Chapelle Saint-Félix** pour découvrir le cadre remarquable de cette chapelle. Dédiée aux enfants maltraités dans le monde, elle a subi plusieurs destructions au point de tomber en ruine faute d'entretien. Elle a été finalement entièrement restaurée de 1992 à 1995 par l'**association de sauvegarde du site Saint-Félix.**

• (voir plan 5 et descriptif de l'itinéraire au verso)

Adrien Sadoul (1898-1969), « *colonel Chevrier* », chef d'état-major FFI puis colonel du 1er régiment du Morvan.

Photographie de **l'état-major du Service National Maquis** vers la fin août 1944 à Auxerre. Certains de ses membres ont fait partie de l'état-major FFI de l'Yonne. Si sa constitution fut tardive et difficile, elle permit néanmoins la coordination des opérations militaires devant aboutir à la libération du département.

Chemin 5

Panneau de présentation

Longueur du parcours : 10 km

Classification :
PR ***(Petite Randonnée)***

Le parcours est balisé par des marques de peinture jaune visibles dans le sens de la progression >> :

Le maquis de Merry-Vaux

• Merry-Vaux (août 1944)

1 **DÉPART : château d'eau les Placeaux,** hameau de Saint-Aubin-Chateau-Neuf. Partir en direction de Villiers-Saint-Benoit (RD 99), prendre à gauche le chemin en sous bois. Poursuivre jusqu'au hameau **les Champs Blancs** qu'il faut contourner par la droite pour retrouver le chemin à suivre sur 800 m.

2 Prendre le chemin à gauche pour arriver après 2,2 km à **la Fontaine Joubert,** lieu de l'emplacement du **maquis de Merry-Vaux.**

3 Tourner à gauche pour passer devant la fontaine et rejoindre la RD 955 (prudence et vigilance sont de rigueur). Emprunter le chemin en face pour sortir du bois.

4 Prendre le chemin à gauche qui amène au coin du bois puis tourner à droite jusqu'à la route. Prendre sur la gauche, puis après 150m tourner à droite. Prendre le chemin suivant à gauche et le quitter pour la droite après 130 m puis rejoindre la route.

5 Tourner à gauche et après 1,1 km, prendre le chemin en face pour revenir au point de départ. ***Fin de la randonnée.***

• **Cartes IGN série bleue 2620 O**

Chemin 6

Les stèles d'Aillant à Bleury

• Autour d'Aillant-sur-Tholon

Cet itinéraire relie un certain nombre de plaques et stèles commémoratives rappelant des événements s'étant déroulés dans les environs d'Aillant-sur-Tholon durant l'été 1944.

→ *à lire :* le dépliant ***Parcours de mémoire, les stèles d'Aillant à Bleury****
→ *à voir à proximité :*

• **Aillant-sur-Tholon.** La stèle, place Michel Muzard, à la mémoire du résistant-déporté **Pierre Argoud.** L'allée **« Promenade des Anglais ».** Le nom de cette allée évoque une activité de résistance assez méconnue. Il s'agit de la récupération d'aviateurs alliés dont l'avion avait été abattu par la FLAK (batteries anti-aériennes allemandes). Implanté dans le Jovinien au cours de l'été 1943, le réseau **Bordeaux-Loupiac** a ainsi pris en charge une vingtaine de pilotes pour les rapatrier vers l'Angleterre.

• **Bleury.** La stèle au carrefour des D 89 et D 219. Inaugurée en 1947, elle rend hommage à tous les déportés du canton d'Aillant-sur-Tholon.
La plaque sur le mur du café de la Place. Elle évoque la mort de trois jeunes le 25 juin 1944, **Gaston Boisset,** 21 ans, **Arthur Bouquart** et **Serge Magny** tous deux âgés de 16 ans abattus par les Allemands lors d'un contrôle d'identité dans le café.

• **Saint-Maurice-Thizouaille.** La stèle, route de Chassy à la mémoire des déportés **Ernest** et **Raymond Martin, Georges Basté**, **Georges Viel** et **Georges Manoury** tous arrêtés le 9 juin 1944. Seul ce dernier a survécu à la déportation.

• (voir plan 6 et descriptif de l'itinéraire au verso)

Cette allée se trouve en face du domicile du résistant Pierre Argoud. Ce dernier, membre du réseau Bordeaux-Loupiac, a caché chez lui des aviateurs alliés dont une bonne partie étaient anglais.

NB : Ce parcours ne fait pas l'objet d'un panneau de présentation en début de randonnée.

La stèle Pierre Argoud, place Michel Muzard.

Les Chemins de la RÉSISTANCE sont une initiative de L'**Association pour la Recherche sur la Résistance et l'Occupation dans l'Yonne (ARORY)** / Parcours établis avec le **Comité Départemental de Randonnée Pédestre de l'Yonne** / Rédaction, recherche, iconographie : **Thierry Roblin** / Conception graphique : **Frédéric Joffre** / Impression : **Graphi Centre,** 35300 Fougères / Photos, cartes : DR. **Arory©. 2012** /
• Pour nous contacter : **arory.doc@wanadoo.fr** / Pour en savoir plus : *Un département dans la guerre,* Tirésias-ARORY, 2007

** Dépliant disponible à l'office du Tourisme d'Aillant-sur-Tholon.*

Chemin 6

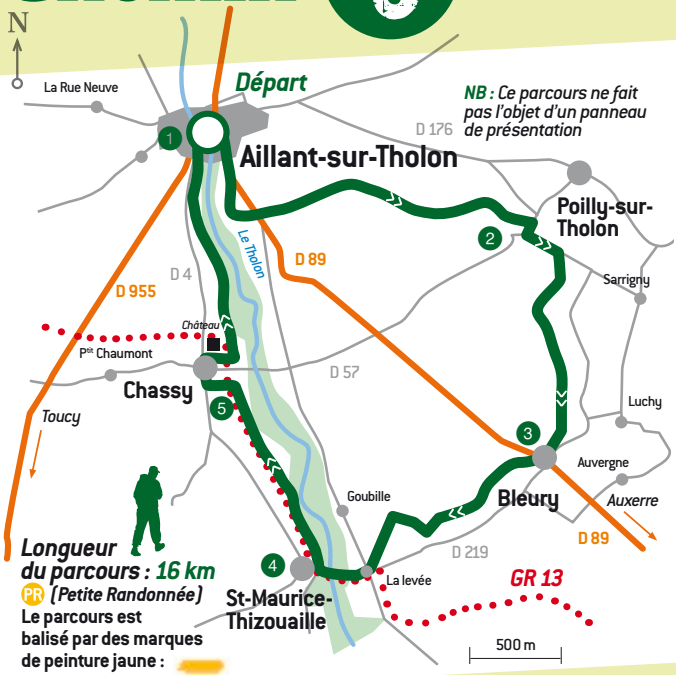

Les stèles d'Aillant à Bleury

• Autour d'Aillant-sur-Tholon

1 **DÉPART** : place Michel Muzard à **Aillant-sur-Tholon.** Prendre la rue située face à l'ancienne gare et tourner à droite après la rivière. Prendre la rue principale à gauche. Passer sur le coté gauche de l'église et après 300m, emprunter la route partant en oblique sur la droite. Prendre le 1er chemin à gauche pour rejoindre la RD 89.

2 Suivre le chemin situé en face jusqu'à **Poilly.** Prendre la RD 219 en direction de **Bleury** et 120 m avant le ruisseau, emprunter le chemin de droite qui mène à **Bleury.**

3 Prendre la RD 89 à gauche puis à droite la RD 219. Dans le virage à gauche, prendre la route de droite puis le chemin de gauche sur 1,6 km. Au carrefour (après le hangar agricole) de 4 chemins, prendre le chemin de gauche pour rejoindre la RD 219. Continuer ensuite sur la droite jusqu'à Saint-Maurice-Thizouaille.

4 Contourner la place par la gauche et au carrefour entre la RD 219 et la RD 4, prendre la rue de droite. Au bout, tourner à droite puis après 20 m à gauche, suivre ce chemin (GR13 balisage blanc/rouge) jusqu'à la RD 57 à prendre sur la gauche jusqu'à **Chassy.**

5 Emprunter la RD 4 à droite et prendre à droite la 2ème rue après l'église. Passer devant le **château** et tourner à gauche dans le chemin (GR13 balisage blanc/rouge) qui rejoint la RD 4 qu'il faut suivre jusqu'au point de départ. ***Fin de la randonnée.*** • **Cartes IGN série bleue 2620 O**

Les Chemins de

LA RÉSISTANCE

PLAN GÉNÉRAL DES ITINÉRAIRES

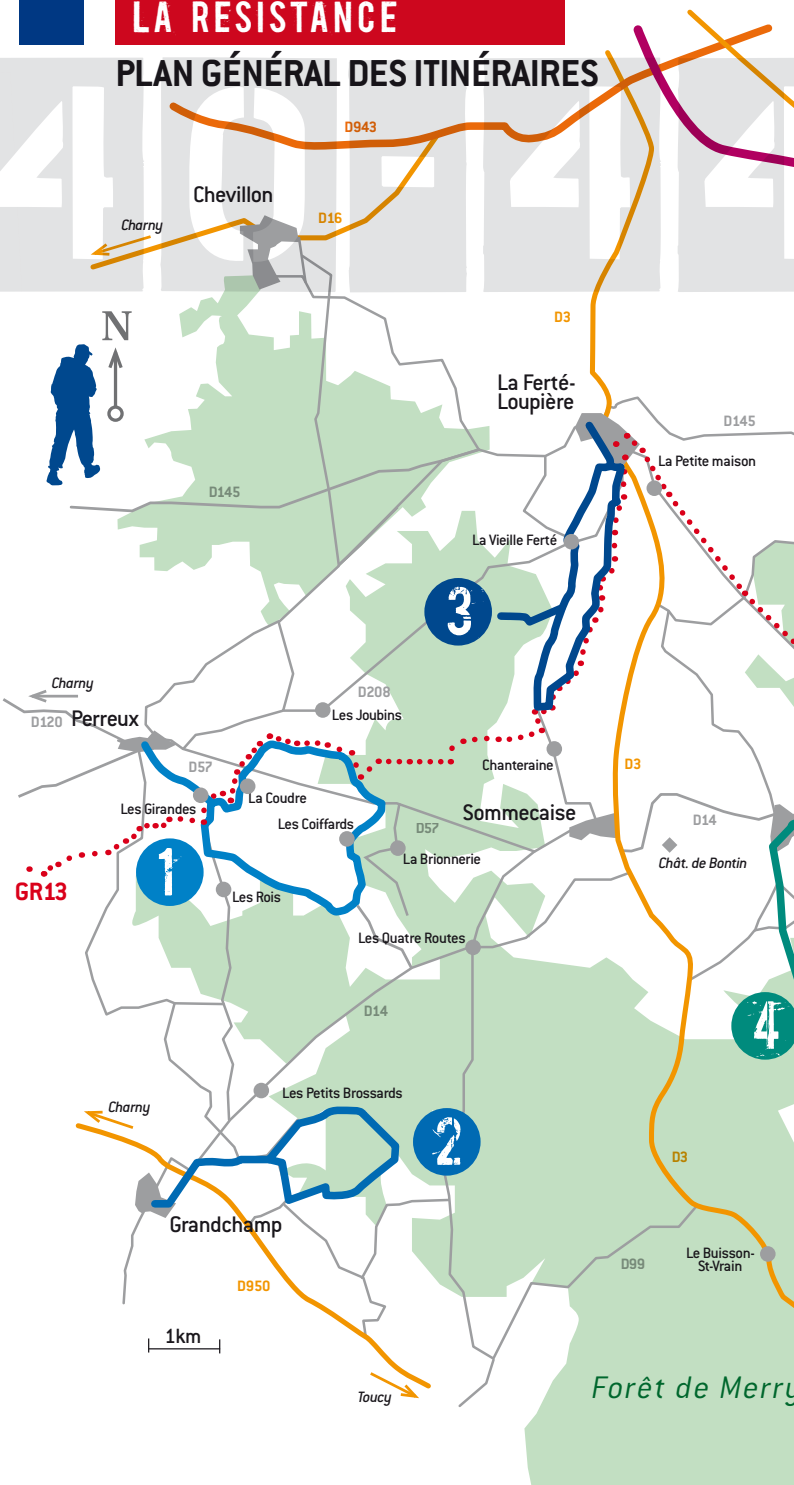

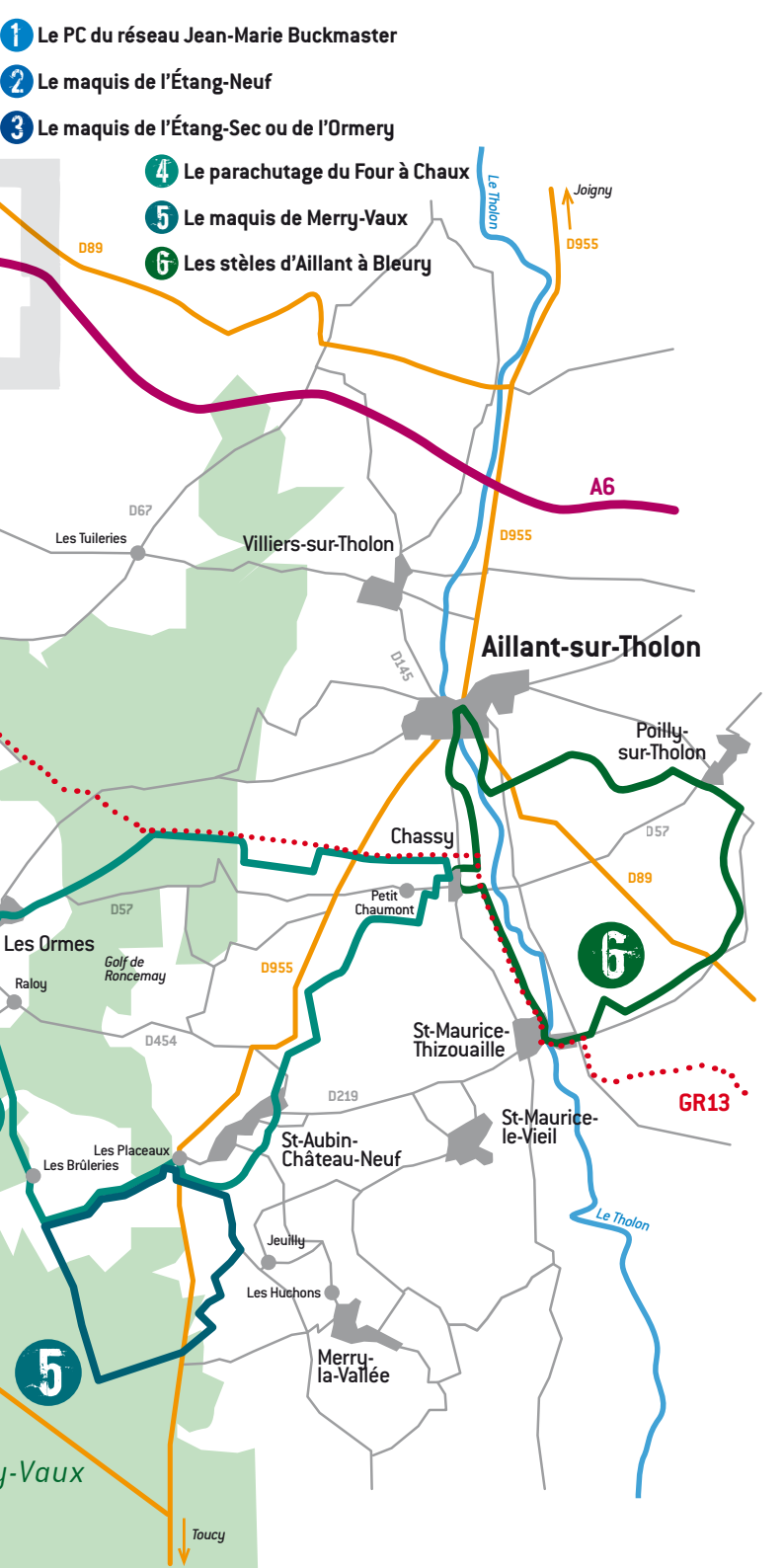
1 Le PC du réseau Jean-Marie Buckmaster
2 Le maquis de l'Étang-Neuf
3 Le maquis de l'Étang-Sec ou de l'Ormery
4 Le parachutage du Four à Chaux
5 Le maquis de Merry-Vaux
6 Les stèles d'Aillant à Bleury
Le Tholon
Joigny
D955
D89
A6
D67
Les Tuileries
Villiers-sur-Tholon
D955
Aillant-sur-Tholon
D145
Poilly-sur-Tholon
Chassy
D57
D89
Petit Chaumont
D57
Les Ormes
Golf de Roncemay
Raloy
D955
6
D454
St-Maurice-Thizouaille
GR13
D219
St-Maurice-le-Vieil
Les Placeaux
Les Brûleries
St-Aubin-Château-Neuf
Le Tholon
Jeuilly
Les Huchons
5
Merry-la-Vallée
Toucy